

**BESLUIT VAN DE OPENBARE VLAAMSE AFVALSTOFFENMAATSCHAPPIJ (OVAM)
TOT HET VASTSTELLEN VAN DE PERCELEN GELEGEN IN DE WOONZONE
'VOORMALIG FABRIEKSTERREIN VAARTDIJK' IN WIJNEGEM ALS SITE
AANVULLING**

DE OVAM,

Gelet op het Decreet van 27 oktober 2006 betreffende de bodemsanering en de bodembescherming (verder genoemd 'Bodemdecreet'), inzonderheid op de artikelen 140 tot en met 145 en artikel 158;

Overwegende dat de OVAM een beleid heeft uitgewerkt waarin een woonzone die bestaat uit meerdere (potentieel) verontreinigde gronden wordt opgenomen in een site overeenkomstig artikel 140 van het Bodemdecreet teneinde een integrale aanpak ervan te kunnen realiseren;

Overwegende het besluit van de OVAM van 2 februari 2011 tot het vaststellen van de percelen gelegen in de woonzone 'Voormalig fabrieksterrein Vaartdijk' in Wijnegem als site dat op 17 februari 2011 gepubliceerd werd in het Belgisch Staatsblad;

Overwegende het conformiteitsattest van het site-onderzoek van 7 december 2012 uitgevoerd op deze locatie;

Overwegende dat uit het site-onderzoek blijkt dat de oude fabrieksgebouwen ook deels gelegen waren op het openbaar domein gelegen aan het Jaagpad en de Vaartdijk, zoals aangeduid op de plannen als bijlagen 1 en 2; deze percelen werden mee onderzocht in het site-onderzoek.

BESLUIT:

Hoofdstuk I. Aanvulling site

Artikel 1. Het deel openbaar domein gelegen aan het Jaagpad en de Vaartdijk zoals aangeduid op de plannen als bijlage 1 en 2, maakt ook deel uit van de site 'Voormalig fabrieksterrein Vaartdijk' in Wijnegem;

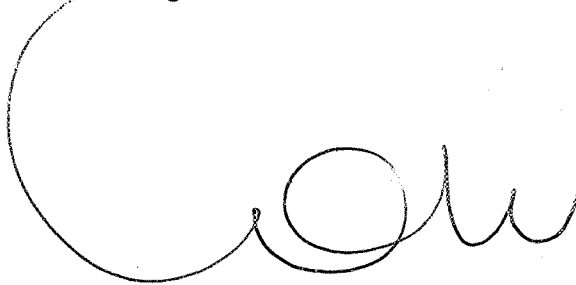
Alle bepalingen opgenomen in het besluit van de OVAM van 2 februari 2011 tot het vaststellen van de percelen gelegen in de woonzone 'Voormalig fabrieksterrein Vaartdijk' in Wijnegem dat op 17 februari 2011 gepubliceerd werd in het Belgisch Staatsblad, zijn ook geldig voor het deel openbaar domein zoals aangeduid op de plannen in bijlage 1 en 2.

Hoofdstuk II. Inwerkingtredingsbepaling

Art 2. Dit besluit treedt in werking op de datum van de bekendmaking ervan in het Belgisch Staatsblad.

Mechelen, 22 -01- 2013

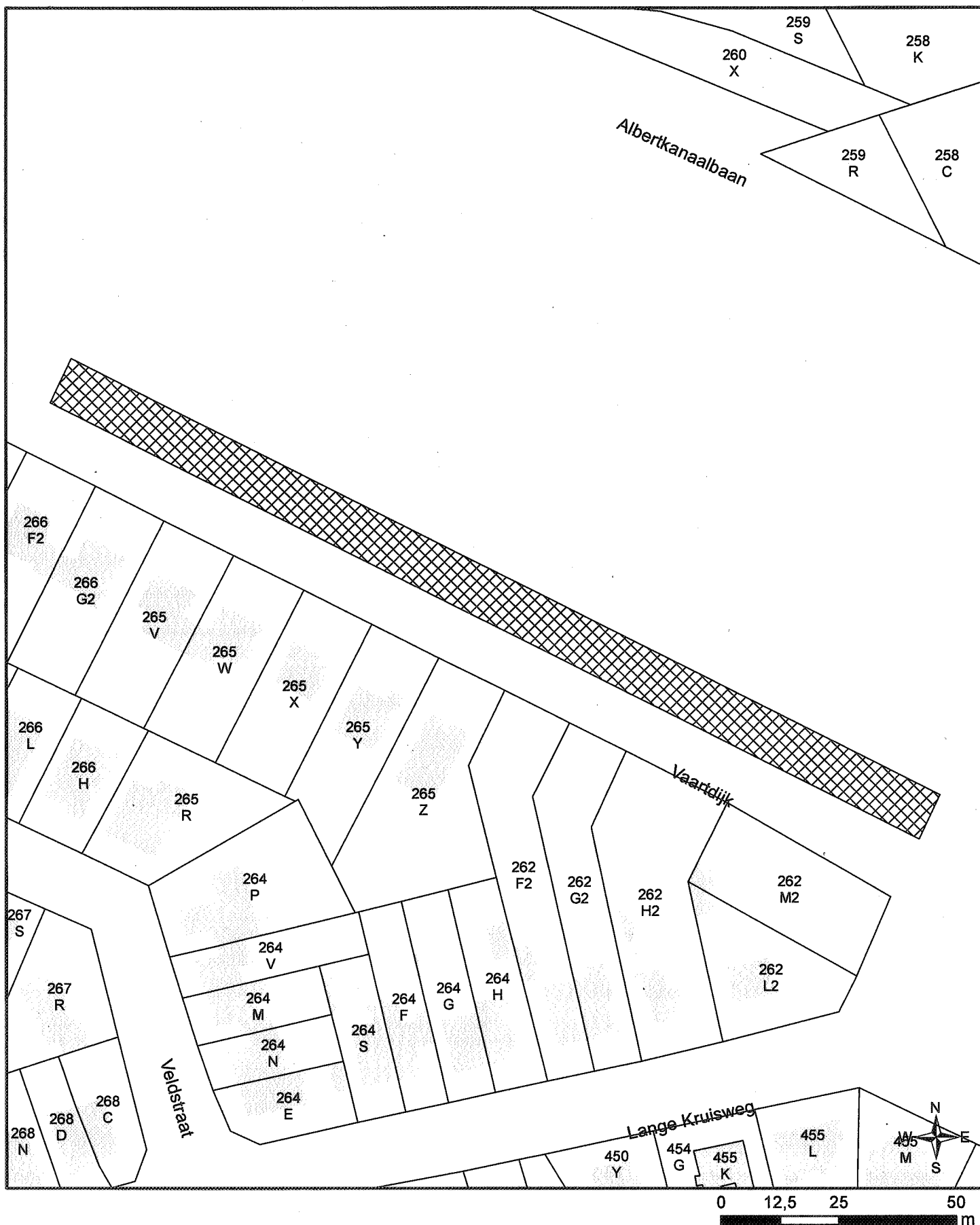
Administrateur-generaal van de OVAM

A handwritten signature in black ink, consisting of a large initial 'H' followed by 'D' and 'B' in a cursive style.

Henry De Baets

Bijlage 1: Kaart met aanduiding van het deel openbaar domein (Jaagpad) (kadastrale toestand 01.01.2012) dat bijkomend deel uitmaakt van de site 'Voormalig fabrieksterrein Vaartdijk' in Wijnegem.

Bijlage 2: Kaart met aanduiding van het deel openbaar domein (Vaartdijk) (kadastrale toestand 01.01.2012) dat bijkomend deel uitmaakt van de site 'Voormalig fabrieksterrein Vaartdijk' in Wijnegem.

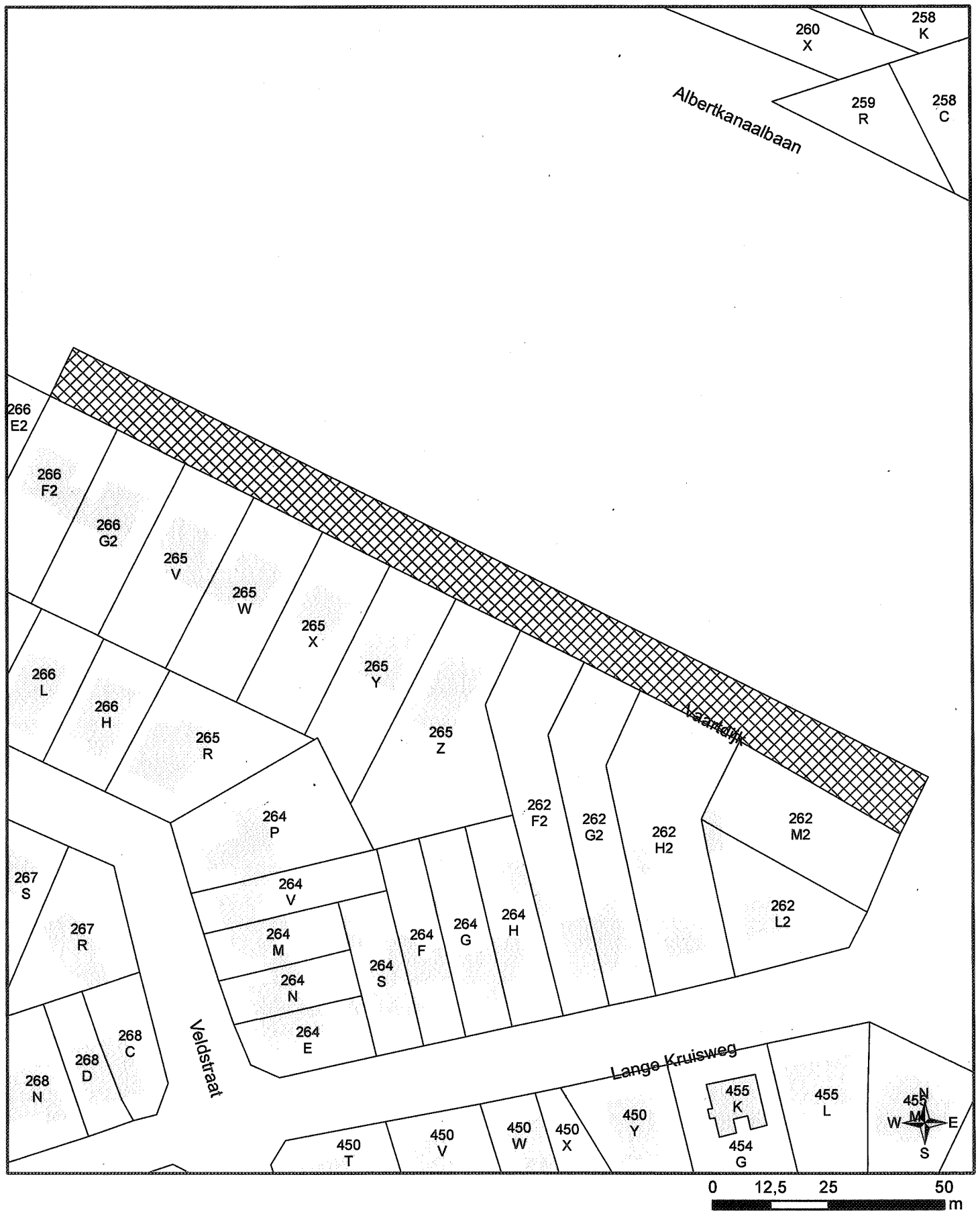


11050A - 2384350

Bijlage 1: sitebesluit 'voormalig fabrieksterrein Vaardijk' in Wijnegem - aanvulling



De OVAM staat niet in voor de juistheid van de aan haar verstrekte gegevens.



11050A - 2384352

Bijlage 2 : sitebesluit 'voormalig fabrieksterrein Vaardijk' in Wijnegem - aanvulling



De OVAM staat niet in voor de juistheid van de aan haar verstrekte gegevens.