

Aanpassingen webloket bodem webservice kadaster



Auteur: Mistralbeheer

Versie:19

Inhoud


1 Webloket Bodemsaneringsdeskundigen	1
1.1 Tabblad Locaties.....	1
1.2 Tabblad Algemeen.....	2
1.2.1 Optie 'Enkel valideren'.....	2
1.2.2 Optie 'Valideren en doorsturen naar OVAM'.....	2
1.2.3 De melding 'KadasterId kadaster validatie werd overgeslagen'.....	2
2 Webloket Aanvragen bodemattesten	3
3 Vragen en problemen	3

In de nieuwe versie van het webloket bodem werd een nieuwe functionaliteit toegevoegd. Om te voorkomen dat er bij het aanmaken van opdrachten of attestaanvragen niet-bestaande of niet-actuele gronden gebruikt worden, worden alle gronden vanaf nu gecontroleerd via webservices van het kadaster van de Federale Overheidsdienst Financiën.

1 Webloket Bodemsaneringsdeskundigen

In het webloket bodemsaneringsdeskundigen werd een aanpassing gedaan op het tabblad 'Locaties' en het tabblad 'Algemeen' van een opdracht bij het aanmaken van een nieuwe opdracht.

1.1 Tabblad Locaties

In het tabblad 'Locaties' van een opdracht is een nieuw icoontje voorzien . Hiermee kunnen alle gronden in een locatie gecontroleerd worden. Er wordt gecontroleerd

- of het perceel al dan niet bestaat volgens het kadaster
- of het perceel al dan niet gemuteerd is (het perceel bestaat niet meer)

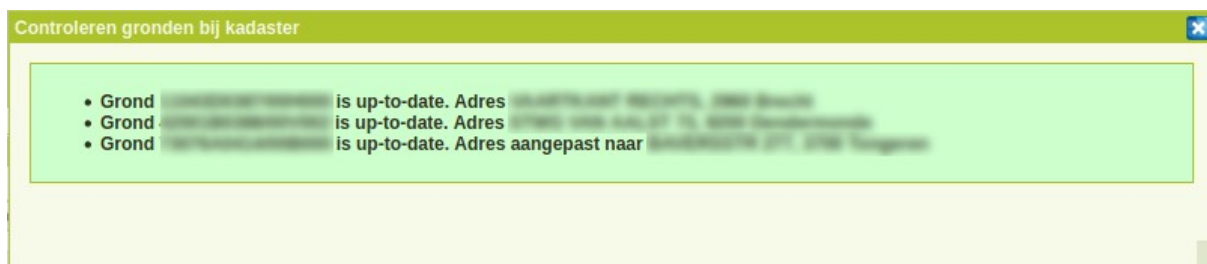
Deze controle loopt enkel op de locatie waar het icoontje aangeklikt wordt. Bij meerdere locaties moet per locatie de controle gebeuren. Bij de controle wordt ook het adres van het perceel aangepast aan de gegevens die van het kadaster komen.

De resultaten van de controle worden weergegeven in een pop-up. Hier zijn volgende resultaten mogelijk:

- **Grond KadasterId up to date: Adres:** Het perceel bestaat en is actueel.
- **Grond KadasterId up to date: Adres aangepast naar Adres:** Het perceel bestaat en is actueel. Het adres van het perceel werd aangepast naar de gegevens bij het kadaster.

- **Grond KadasterId is up-to-date. Onbekend adres bij het kadaster :** Het perceel bestaat en is actueel, kijk na of de adresgegevens correct zijn.
- **Grond KadasterId bestaat niet (meer) volgens het kadaster:** Het perceel bestaat niet of is niet meer actueel
- **Kadaster is offline:** De webservice van het kadaster is off-line. Er werd geen controle gedaan.

De controle van een locatie is niet verplicht. Vooraleer een opdracht doorgestuurd kan worden naar OVAM wordt een finale controle gedaan (zie 1.2 Tabblad Algemeen).



1.2 Tabblad Algemeen

Onderaan dit scherm is er de keuze tussen 2 opties, nl. **'Enkel valideren'** en **'Valideren en doorsturen naar OVAM'**

1.2.1 Optie 'Enkel valideren'

Deze knop doet enkel de inhoudelijke validaties, zonder dat de controle op gronden gebeurt. U kan deze knop gebruiken om de opdracht te controleren op inhoudelijke fouten, zoals dit vóór deze versie van het webloket het geval was. De resultaten van de controles worden weergegeven in een pop-up venster.

Doordat er geen controle is op de gronden in de locatie(s) verloopt deze controle in principe vrij vlot (afhankelijk van de grootte en complexiteit van de opdracht).

U kan echter met deze knop de opdracht niet doorsturen naar OVAM.

1.2.2 Optie 'Valideren en doorsturen naar OVAM'

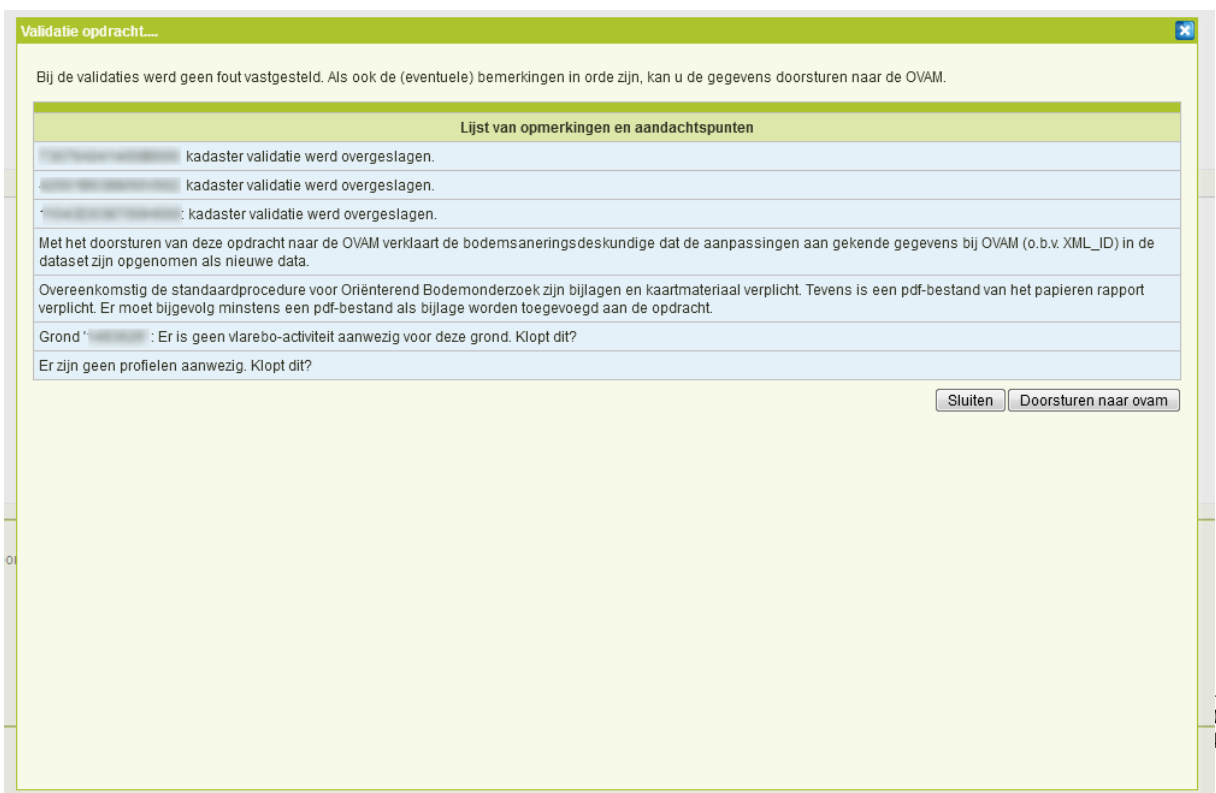
Deze knop doet de controle op gronden in de locatie(s) én de inhoudelijke validatie. De resultaten van de controles worden weergegeven in een pop-up venster. Enkel indien er geen fouten meer zijn, kan de opdracht aan OVAM doorgestuurd worden.

Deze controle duurt langer omdat ook de gronden gecontroleerd worden. Afhankelijk van het aantal gronden in de opdracht en de omvang van de opdracht, kan de controle lange tijd in beslag nemen.



1.2.3 De melding '*KadasterId* kadaster validatie werd overgeslagen'.

In het geval dat de webservices van het kadaster off-line zijn, kan de controle van de gronden niet gebeuren. In dat geval komt er per grond een bericht dat de kadastervalidatie werd overgeslagen. Dit is echter slechts een opmerking en blokkeert het doorsturen van de opdracht aan OVAM niet. De controle van de gronden zal intern gebeuren nadat u de opdracht doorgestuurd hebt en als de services van het kadaster terug online zijn.



2 Webloket Aanvragen bodemattesten

Bij het toevoegen van een perceel aan uw aanvraag controleert de webservice of het perceel nog actueel is. Als het perceel niet actueel is kan het niet toegevoegd worden en krijgt u volgende foutmelding:

- Het kadastraal perceel bestaat niet (meer) volgens het kadaster. Dit kadastraal perceel kan niet worden toegevoegd

Als het perceel actueel is kunt u het toevoegen aan uw aanvraag. Indien adresgegevens beschikbaar zijn van het kadaster worden deze gegevens overgenomen. U kan 'Straat', 'HuisNr' en 'BusNr' eventueel nog wijzigen voor toevoegen aan uw aanvraag.

2.1 De melding '*KadasterId* kadaster validatie werd overgeslagen'

Als de webservice van het kadaster niet bereikbaar is krijgt u volgende melding: '*KadasterId* kadaster validatie werd overgeslagen'

U kan in dit geval gewoon percelen toevoegen aan uw aanvraag. Controleer dan zeker of het toegevoegde perceel correct is!

3 Vragen en problemen

- Bij inhoudelijke vragen contacteert u klantenbeheer op het e-mailadres bodem@ovam.be